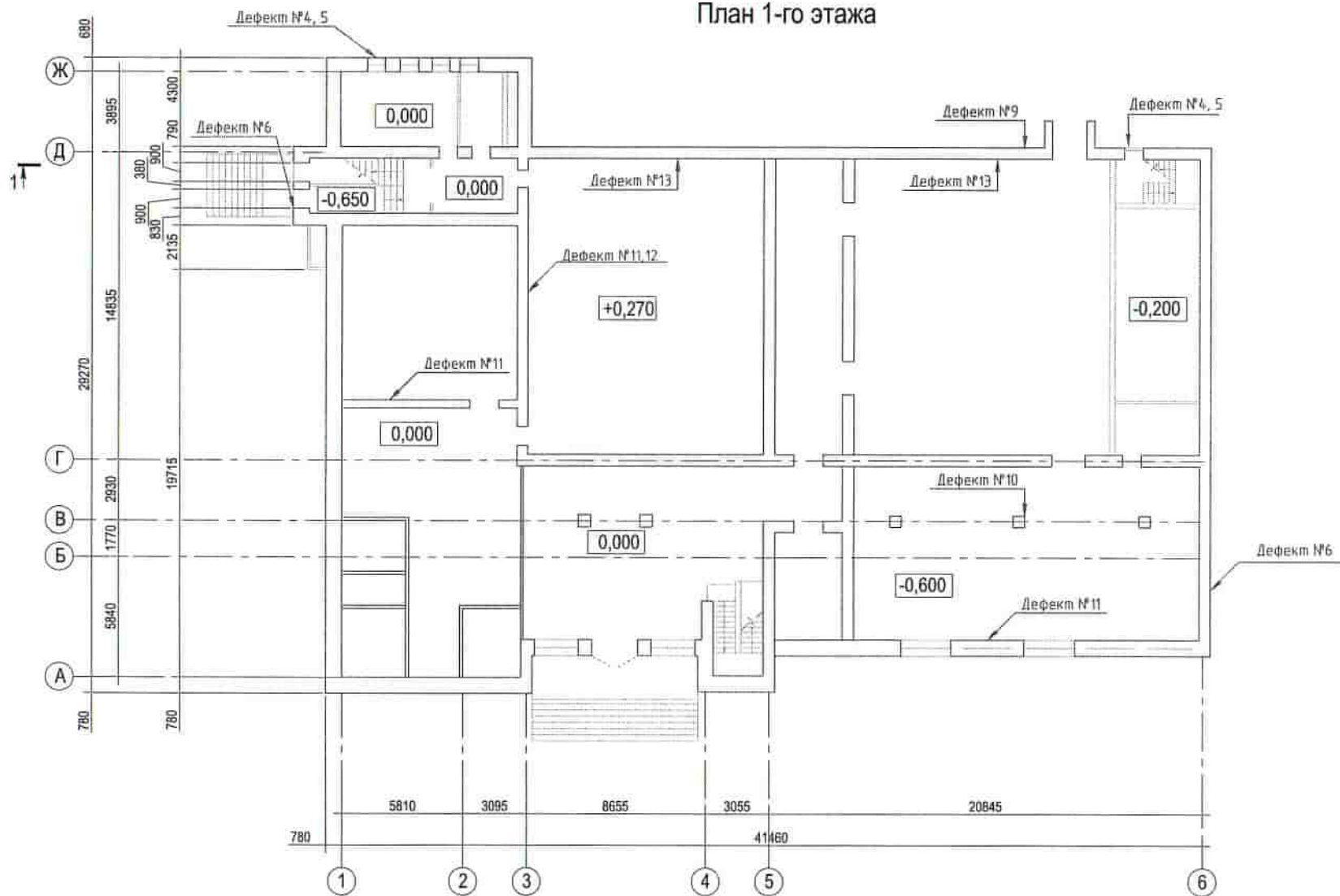


**Схемы расположения дефектов и повреждений
строительных конструкций осматриваемого здания**

Инв. № подл.	Взам. инв. №						
	Подп. и дата						
						Нежилое здание с кадастровым номером 42:15:0103003:1448, расположенное по адресу: Кемеровская область, р-н. Тяжинский, с. Кубитет, ул. Рабочая, д. 22	Лист
							1
Изм	Кол.уч	Лист	№ док.	Подп.	Дата		

План 1-го этажа

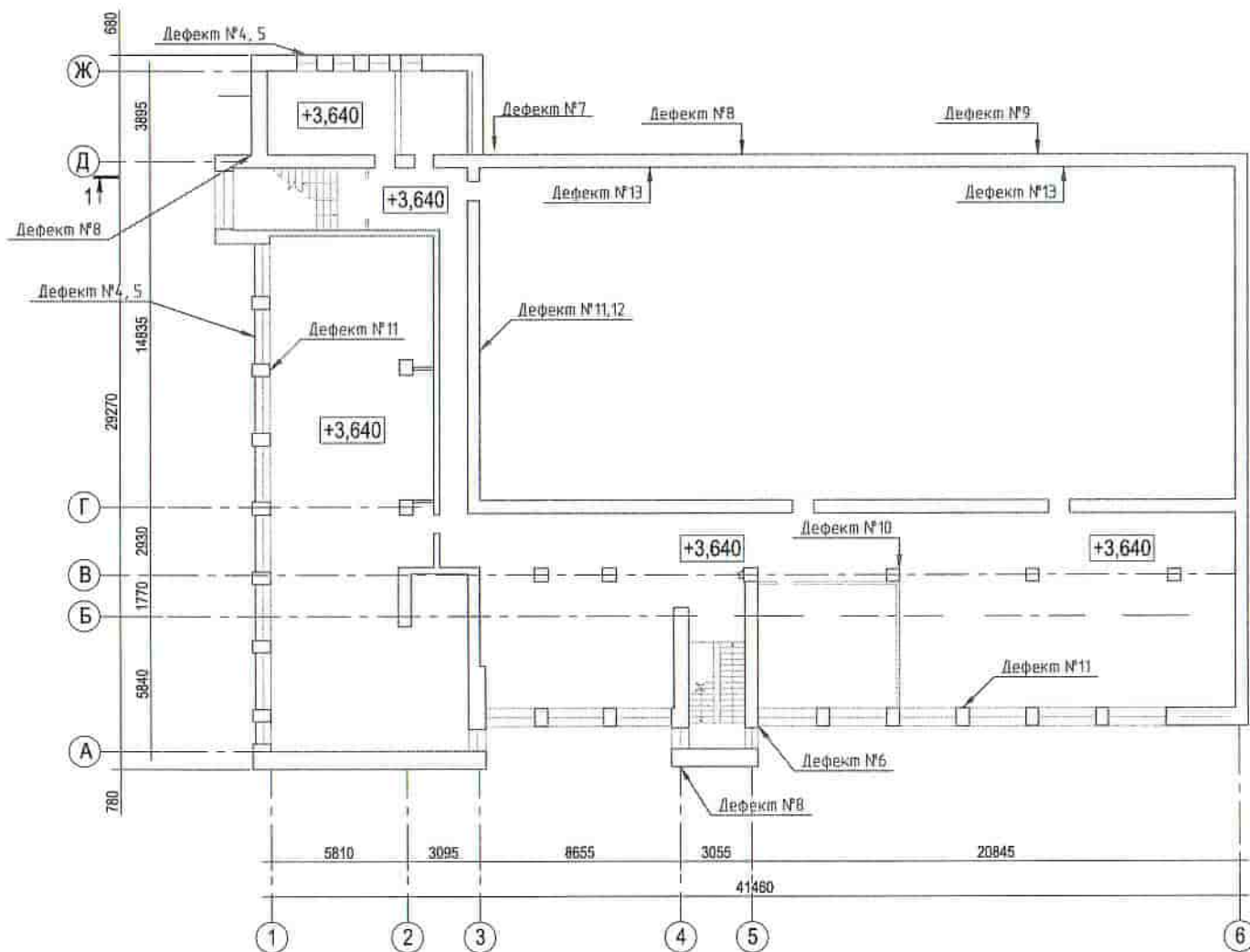


Согласовано

Имя, N подл. Подп. и дата Взам. ина. N

						Нежилое здание с кадастровым номером 42:15:0103003:1448, расположенное по адресу: Кемеровская область, р-н. Тяжинский, с. Кубитет, ул. Рабочая, д. 22			
Изм.	Коп.уч.	Лист	Н док.	Подп.	Дата	Приложение № 1 к акту осмотра № 02-2024 от 04.12.2024 г	Стадия	Лист	Листов
Разраб.		Ушаева А.А.			04.12.2024			2	4
						План 1-го этажа с указанием обнаруженных дефектов и повреждений	Администрация Тяжинского муниципального округа		

План 2-го этажа



Согласовано

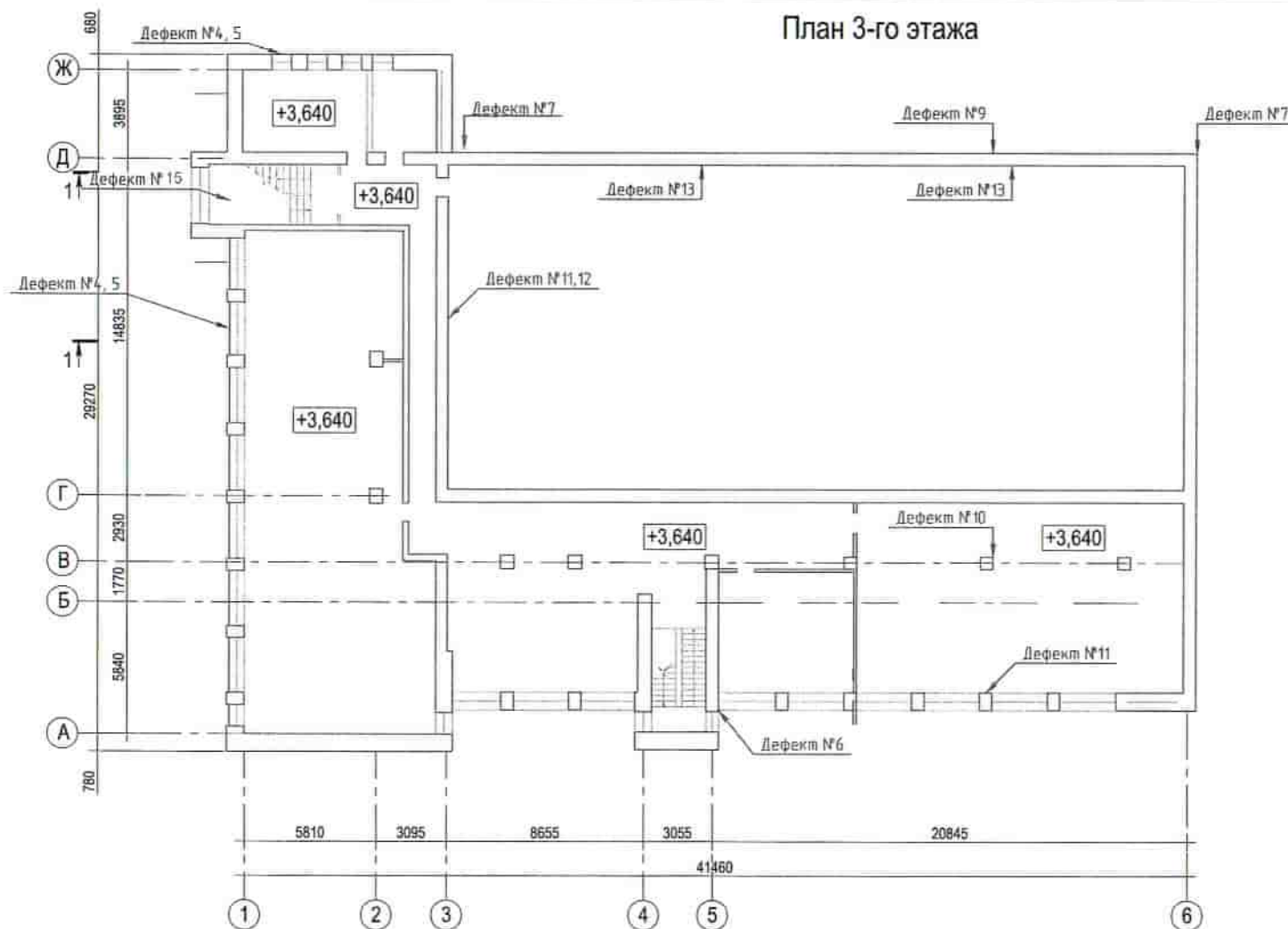
Взам. инв. N

Подп. и дата

Иное N подл.

						Нежилов здание с кадастровым номером 42:15:0103003:1448, расположенное по адресу: Кемеровская область, р-н. Тяжинский, с. Кубитот, ул. Рабочая, д. 22		
Изм.	Коп.уч.	Лист	И док.	Подп.	Дата	Приложение № 1 к акту осмотра № 02-2024 от 04.12.2024 г.		
Разраб.		Ушанов А.А.			04.12.2024	Стария	Лист	Листов
							3	4
План 2-го этажа с указанием обнаруженных дефектов и повреждений						Администрация Тяжинского муниципального округа		

План 3-го этажа



Согласовано

Взам. инв. N

Подп. и дата

Имя N подл.

						Нежилое здание с кадастровым номером 42:15:0103003:1448, расположенное по адресу: Кемеровская область, р-н. Тяжинский, с. Кубитет, ул. Рабочая, д. 22		
Изм.	Коп. уч.	Лист	N док.	Подп.	Дата	Приложение № 1 к акту осмотра № 02-2024 от 04.12.2024 г	Стадия	Лист
Разраб.		Ушанев А.А.		<i>[Signature]</i>	04.12			4
						План 3-го этажа с указанием обнаруженных дефектов и повреждений	Администрация Тяжинского муниципального округа	
								4